 ALCALDÍA DE SANTIAGO DE CALI DESARROLLO SOCIAL SERVICIO DE SALUD PÚBLICA	MODELO INTEGRADO DE PLANEACION Y GESTION (MIPG)	MMDS01.03.15.P001.F021	
	INFORME DE INTERVENCIONES EN SALUD	VERSIÓN	001

FECHA: 17/abr/2026 HORA: INICIAL 02:30am HORA: FINAL 05:30 pm

LUGAR: Corregimiento La Leonera – Comuna 58

ESTRATEGIA DE INTERVENCIÓN (Marca con X)

Sensibilización ☐ Capacitación ☐ Acompañamiento ☒ Seguimiento ☐ Jornada ☐
 Articulación ☐ Otro, Cuál: Reunión de Prediagnóstico del Entorno.

TIPO (Marca con X)

Individual: ☐ Colectiva: ☒

MODALIDAD (Marca con X)

Virtual: ☐ Presencial: ☒

DATOS DEL ENTORNO (Marca con X)

Educativo: ☐ Comunitario: ☒ Laboral: ☐ In Institucional: ☐ Hogar: ☐


Datos de quien recibe la intervención: Comunidad.

Nombre o Institución: Centro Cultural

Comuna 58

Contacto: Gineth Hidalgo

Correo: 3182792566

 ALCALDÍA DE SANTIAGO DE CALI DESARROLLO SOCIAL SERVICIO DE SALUD PÚBLICA	MODELO INTEGRADO DE PLANEACION Y GESTION (MIPG) INFORME DE INTERVENCIONES EN SALUD	MMDS01.03.15.P001.F021	
		VERSIÓN	001

OBJETIVO: Realizar prediagnóstico Sanitario, Ambiental y Social del Entorno en el Territorio priorizado Corregimiento la Leonera – Comuna 58.

ORDEN DEL DÍA:

1. Saludo y socialización del objetivo de la reunión.
2. Metodología y desarrollo de la ficha “diagnóstico de las condiciones sanitarias, ambientales y sociales del entorno”
3. acuerdos relacionados con la reunión de prediagnóstico intersectorial y comunitario.
4. Registro fotográfico.


1. SALUDO Y SOCIALIZACION DEL OBJETIVO DE LA REUNION

Siendo las 02:30 p.m. El equipo del Procedimiento Gestión Integral “Entornos para la Vida” de la Secretaría de Salud Pública del Distrito Especial de Santiago de Cali conformado por la profesional Fernanda Ruiz Gallardo llegó al punto de encuentro acordado ubicado en el corregimiento la Leonera, Centro Cultural, Comuna 58, se da inicio a la reunión con el saludo de bienvenida, y se socializa el objetivo de la reunión a los asistentes.

2. METODOLOGIA Y DESARROLLO DE LA FICHA “DIAGNOSTICO DE LAS CONDICIONES SANITARIAS, AMBIENTALES Y SOCIALES DEL ENTORNO”


Este diagnóstico se realiza en un trabajo conjunto entre el equipo de profesionales del Subgrupo de Promoción de Entornos para la Vida y Junta de Acción Comunal, Junta Administradora Local, Líderes y Ediles del corregimiento la Leonera - Comuna 58, donde se encuentran los aspectos a evaluar, las observaciones realizadas por la comunidad y las solicitudes a los organismos frente a las necesidades.

Para cumplir con esta intervención, se realiza la aplicación de la ficha “DIAGNÓSTICO DE LAS CONDICIONES SANITARIAS, AMBIENTALES Y SOCIALES DEL ENTORNO”, que integra problemáticas del entorno relacionadas con:

 ALCALDÍA DE SANTIAGO DE CALI DESARROLLO SOCIAL SERVICIO DE SALUD PÚBLICA	MODELO INTEGRADO DE PLANEACION Y GESTION (MIPG) INFORME DE INTERVENCIONES EN SALUD	MMDS01.03.15.P001.F021	
		VERSIÓN	001


- Abastecimiento de agua potable
- Manejo de residuos líquidos
- Manejo de residuos sólidos
- Radiaciones electromagnéticas
- Zoonosis y plagas de interés en salud pública: Animales domésticos o silvestres, roedores y vectores.
- Emergencias y desastres
- Estado general de las viviendas
- Establecimientos de servicios, industria y comercio: Establecimientos de servicios, expendios de alimentos, expendios de bebidas alcohólicas, otros establecimientos.
- Caracterización de la población: Estilos de vida saludable, participación social, entidades con presencia en el sector.
- Caracterización del entorno: Urbanización y condiciones ambientales del entorno, Condiciones de seguridad.
- Otros criterios de priorización
- Tenencia responsable de animales compañeros
- Disposición adecuada de Heces fecales.
- Entrega de kits

Se necesita realizar el levantamiento de esta información, de manera previa a la reunión de Diagnostico Intersectorial y Comunitaria, por lo tanto, se evalúa cada uno de los componentes de la ficha diagnóstico del entorno, de su diligenciamiento se obtienen resultados como los expresados en la siguiente imagen:

 <p>ALCALDÍA DE SANTIAGO DE CALI</p> <p>DESARROLLO SOCIAL SERVICIO DE SALUD PÚBLICA</p>	<p>MODELO INTEGRADO DE PLANEACION Y GESTION (MIPG)</p> <p>INFORME DE INTERVENCIONES EN SALUD</p>	MMDS01.03.15.P001.F021	
		VERSIÓN	001


N°	Aspectos a evaluar	Si	No	No Observado	No Aplica	Cantidad	Observaciones
1.	ABASTECIMIENTO DE AGUA						
1.1	Suministro de agua potable con cobertura en el área priorizada	x					Si hay agua potable que alimenta las veredas de el pajuy y leonera centro y cabecera.
2.	MANEJO DE RESIDUOS LÍQUIDOS						
2.1	Conexión al sistema colectivo de recolección de aguas residuales público o privado, con cobertura en el área priorizada.	x	x				leonera cabecera y leonera parte central si tienen- pajuy tiene por sectores desde la entrada hasta la tienda de doña rosa y el porvenir tampoco.
2.2	Cámaras de inspección y cajas de distribución en buen estado y con su respectiva tapa.	x					leonera cabecera y leonera parte alta si hay.
2.3	Sumideros de aguas lluvias suficientes y en buen estado.		x				
2.4	Canales de aguas lluvias recubiertos, sin presencia de sedimentos y residuos sólidos. Especifique cuantos (#) y ubicación.		x				no todas tienen, las casas nuevas son las que tienen
3.	MANEJO DE RESIDUOS SÓLIDOS						
3.1	Recolección periódica de residuos sólidos domiciliarios generados, con cobertura del servicio a toda el área priorizada. Especifique cual Empresa de aseo (u otro) realiza la recolección.	x					ciudad limpia, horarios martes y sabdo. Solo vienen en la mañana
3.2	Existencia de Unidades de Almacenamiento de Residuos - UAR, comunitarias o contenedores. Especifique cuantos (#) y estado.	x					uno en la leonera parte centro y pajuy.
3.3	Existencia de recipientes en las vías públicas, para la recolección de residuos. Especifique cuantos (#) y su estado.		x				
3.4	Existencia de basureros crónicos. Especifique cuantos (#) y su localización		x				as personas sacan la basura cuando va a pasar la basura.

Este documento es propiedad de la Administración Central del Distrito de Santiago de Cali. Prohibida su copia, alteración o modificación por cualquier medio, sin previa autorización del Alcalde.

 ALCALDÍA DE SANTIAGO DE CALI DESARROLLO SOCIAL SERVICIO DE SALUD PÚBLICA	MODELO INTEGRADO DE PLANEACION Y GESTION (MIPG) INFORME DE INTERVENCIONES EN SALUD	MMDS01.03.15.P001.F021	
		VERSIÓN	001


3.5	Presencia de recicladores en la zona. Especificar si residen en el sector	X					no hay presencia
3.6	Existencia de bodegas de reciclaje. Especificar cuántas (#) y su localización		X				no hay
4.	RADIACIONES ELECTROMAGNÉTICAS						
4.1	Conexiones legales a las redes públicas de suministro de energía, con cobertura a toda el área planeada. Especifique la empresa que suministra el servicio.	X					Emcali, estan haciendo tramites para legalizar porque hay muchas personas pegadas. Estan en el momneto en la leonera sector pajuy. Van a colocar contadores digitales, las casas nuevas estan pegadas 50 % estan pegados
4.2	Redes eléctricas en mal estado (incluir transformadores). Especificar ubicación	X					energía pesima en muy mal estado, alumbrado publico se arregló hace poco despues de 1 año. Todo esta bueno. No estan en mal esatdo se necesita mantenimiento y mas tranformadores, leonera cabecera
4.3	Postes de energía en mal estado. Especificar ubicación		X				Hace poco cambiaron en el leonera cabecera.
4.4	Presencia de subestaciones de energía. Especificar ubicación		X				
4.5	Presencia de antenas de telecomunicaciones. Especificar ubicación	X					pajuy parte alta hay una de internet

Este documento es propiedad de la Administración Central del Distrito de Santiago de Cali. Prohibida su copia, alteración o modificación por cualquier medio, sin previa autorización del Alcalde.

 <p>ALCALDÍA DE SANTIAGO DE CALI</p> <p>DESARROLLO SOCIAL SERVICIO DE SALUD PÚBLICA</p>	<p>MODELO INTEGRADO DE PLANEACION Y GESTION (MIPG)</p> <p>INFORME DE INTERVENCIONES EN SALUD</p>	MMDS01.03.15.P001.F021	
		VERSIÓN	001

5.1	Animales domésticos o silvestres					
5.1.1	Presencia de animales en vía pública. Especificar especie: caninos, felinos, equinos, otros.	X				caninos, gatos, gallinas, cabllos, culebras por el pajuy parte alta.
5.1.2	Evidencia de materia fecal de animales en vía pública	X				Por toda la vía pública.
5.1.3	Presencia de criaderos o expendio de animales en vía pública. Especificar de que tipo y ubicación		X			
5.1.4	Presencia de explotaciones pecuarias (Pesebreras, caballerizas, corrales, galpones, cocheras, entre otros). Especifique de que tipo y ubicación		X			hay comercialización pequeña
5.2						
5.2.1	Evidencia de madrigueras o rastros por presencia de roedores. Especificar ubicación.	X				hay pero no mucha, en las casas de vareque por el porvenir.
5.3	Vectores					
5.3.1	Evidencia de depósitos de agua que sirven como criaderos. Especificar tipo de depósito y localización.		X			No hay en el momento
5.3.2	Infestación de insectos, y otros vectores en la vía pública. Especificar cuales y ubicación	X				moscas
6.1	Riesgo por deslizamiento. Especificar posible causa y ubicación	X				temporada de lluvia sectores pato, porvenir, pajuy, en todo de la leonera.
6.2	Riesgo por inundación. Especificar posible causa y ubicación		X			
6.3	Riesgo por incendio. Especificar posible causa y ubicación		X			
6.4	Otro. Especificar cual.				X	
7.	ESTADO GENERAL DE LAS VIVIENDAS					
7.1	Fachadas en mal estado. Especificar tipos de materiales predominantes	X				pajuy en vareque, leonera parte alta, porvenir no muchas
7.2	Antejardines con uso inadecuado.				X	
7.3	Presencia de inquilinatos. Especificar cuántos (#), ubicación.		X			casa dincas


Este documento es propiedad de la Administración Central del Distrito de Santiago de Cali. Prohibida su copia, alteración o modificación por cualquier medio, sin previa autorización del Alcalde.

 <p>ALCALDÍA DE SANTIAGO DE CALI</p> <p>DESARROLLO SOCIAL SERVICIO DE SALUD PÚBLICA</p>	<p>MODELO INTEGRADO DE PLANEACION Y GESTION (MIPG)</p> <p>INFORME DE INTERVENCIONES EN SALUD</p>	MMDS01.03.15.P001.F021	
		VERSIÓN	001

8.1	Establecimientos de servicios					
8.1.1	IPS públicas o privadas. Especifique cuántas (#) y cuáles	x				Puesto de salud la leonera
8.1.2	Establecimientos educativos, escuelas, colegios y similares. Especifique cuáles y cuántos públicos (#) y cuántos privados (#).	x				1 Institucion con las dos sedes. Institucion educativa la leonera es bachiller y las sede Juan D. Elos barrio ubicada en el pajuy porvenir n Jorge eliecer gaitan. Las sedes son primarias
8.1.3	Jardines, guarderías		x			la sede del pajuy tiene jardin y se una transicion
8.1.4	Ancianatos, Centros de rehabilitación, albergues, Centros o sedes de Adulto Mayor.		x			
8.1.5	Estaciones o talleres de transporte urbano, incluyendo Sistema de Transporte Masivo				X	
8.1.6	Unidades Recreativas o establecimientos con piscina		x			no hay
8.1.7	Casa de Cultura o espacios para actividades culturales		x			centro cultural la leonera
8.1.8	CALI			X		
8.1.9	Inspecciones, CAL, Estaciones de Policía		X			no hay
8.1.10	Cárceles		X			
8.1.11	Iglesias o centros religiosos	X				Pentecostal, samblea de Dios en el porvenir
8.1.12	Lugares usados como Terminal de transportes		X			
8.1.13	Otro. En observaciones especifique cuál?				X	


8.2	Expendios de alimentos					
8.2.1	Restaurantes	X				3 leonera cabecera, leonera central
8.2.2	Panaderías - Cafeterías	X				1
8.2.3	Tiendas y graneros	X				3 tiendas leonera central, pajuy, 1 porvenir hay 4
8.2.4	Plazas de mercado o mercados móviles		X			
8.2.5	Ventas estacionarias		X			
8.2.6	Ventas ambulantes	X				mazamorra, pescado, queso
8.2.7	Hogares ICBF, comedores y ollas comunitarias	X				comedor comunitario si hay en leonera central
8.2.8	Supermercados		X			
8.2.9	Otro. En observaciones especifique cuál?				X	
8.3	Expendios de bebidas alcohólicas					
8.3.1	Bares, cantinas, discotecas, centros de diversión nocturna, casinos o similares	x				1 juego de billar leonera central- 1 billar en el porvenir
8.3.2	Estandos		X			
8.4	Otros establecimientos					
8.4.1	Talleres de metalmecánica o similares		X			leonera central
8.4.2	Estaciones de servicio y venta de combustibles	x				Venden en botellas en las tiendas
8.4.3	Servitecas, lavaderos de carros y similares		X			
8.4.4	Procesamiento y/o bodega y/o expendio de sustancias químicas plaguicidas, agroquímicos y agrovetenarios		X			

Este documento es propiedad de la Administración Central del Distrito de Santiago de Cali. Prohibida su copia, alteración o modificación por cualquier medio, sin previa autorización del Alcalde.

 <p>ALCALDÍA DE SANTIAGO DE CALI</p> <p>DESARROLLO SOCIAL SERVICIO DE SALUD PÚBLICA</p>	<p>MODELO INTEGRADO DE PLANEACION Y GESTION (MIPG)</p> <p>INFORME DE INTERVENCIONES EN SALUD</p>	MMDS01.03.15.P001.F021	
		VERSIÓN	001


agroquímicos y agrotóxicos						
8.4.5 Cementerios, funerarias y/o salas de velación						
8.4.6 Centros de estética		x				
8.4.7 Salas de belleza o peluquerías	X					1 barbería leonera entrada al pajar
8.4.8 Establecimientos de salud visual, ópticas, laboratorios ópticos, talleres relacionados		x				
8.4.9 Otro En observaciones especifique cuál?				X		
9.	CARACTERIZACIÓN DE LA POBLACIÓN					
9.1	Estilos de Vida Saludables					
9.1.1 Espacios habilitados para el desarrollo de actividad física y la recreación. Especificar (#) y cuales.	x					cancha de fútbol en leonera central - esta la secretaria del deporte y recreación programa activamente que esta en leonera pichinde y statadito
9.1.2 Grupos de adultos mayores que practican actividad física. Especificar cuantos (#) y cuales.		x				2 grupo en el porvenir y otro en el central cabecera. Tejiendo sueños el de porvenir y los cisnes el de la leonera
9.1.3 Existen procesos culturales, música, teatro, danza, pintura, otros. Especificar cuantos (#) y cuales.		X				no hay ningún proceso cultural
9.1.4 Zonas donde se consumen sustancias psicoactivas en el entorno Especificar cuantas (#) y cuales.	x					en el porvenir en el billar.
9.1.5 Consumo de licor en área pública.	x					sabado y domingos
9.1.6 Consumo de cigarrillo en área pública.		x				Algunas personas en las tiendas no hay un lugar específico.
9.1.7 de Humo de Cigarrillo. Especificar cuantas (#) y cuales.		x				
9.1.8 Servicios Amigables. Especificar (#) y cuales.	x					Puesto de Salud.
9.1.9 Centro de Escucha. Especificar cuantas (#) y cuales.				X		
9.1.10 Zona de Orientación Escolar (ZOE). Especificar				X		
9.2	Participación Social					
9.2.1 Existen organizaciones comunitarias. Especificar cuantas (#) y cuales.	x					Juntas de Acción comuna, Juntas Administradoras Locales, Junta agua.
9.2.2 Existen espacios de concertación o interlocución entre organizaciones sociales o con la institucionalidad (Por ejemplo, mesas, comités). Especificar (#) cuantos y cuales.	x					comites palneacion del corregimiento.
9.3						
9.3.1 Existen otras dependencias de la Administración Municipal con presencia en el sector. Especificar (#) cuantas y cuales.	x					Salud, cultura, policía, educación.
9.3.2 Existen en el sector entidades que no son del Municipio. Especificar cuantas (#) y cuales.		x				
9.3.3 Se están desarrollando proyectos por parte de entidades públicas o privadas. Especificar el nombre de las entidades y del proyecto.		X				hasta el momento no tiene conocimiento

Este documento es propiedad de la Administración Central del Distrito de Santiago de Cali. Prohibida su copia, alteración o modificación por cualquier medio, sin previa autorización del Alcalde.

 <p>ALCALDÍA DE SANTIAGO DE CALI</p> <p>DESARROLLO SOCIAL SERVICIO DE SALUD PÚBLICA</p>	<p>MODELO INTEGRADO DE PLANEACION Y GESTION (MIPG)</p> <p>INFORME DE INTERVENCIONES EN SALUD</p>	MMDS01.03.15.P001.F021	
		VERSIÓN	001

10.	CARACTERIZACIÓN DEL ENTORNO					
10.1	Urbanización y condiciones ambientales del entorno					
10.1.1	Vías sin pavimentar. Cuantificar (#) las cuadras diferenciando si son vehiculares o peatonales	X				pajuy, porvenir esta sin pavimentar, leonera hay por partes
10.1.2	Ausencia de semaforización de las intersecciones viales de mayor flujo vehicular		X			
10.1.3	Ausencia de señalización de vías y zonas de alto riesgo			X		Esta situación puede incrementar la probabilidad de accidentes y dificultar la adecuada movilidad y orientación de la comunidad, afectando las condiciones de seguridad vial tanto para peatones como para conductores.
10.1.4	Deficiente cobertura de rutas de transporte público. Especificar STM u otro.			X		
10.1.5	Áreas para estacionamiento y parqueo.		X			Las personas parquean en cualquier parte.
10.1.6	Parques, zonas verdes, separadores viales. Especificar estado de limpieza y mantenimiento		X			
10.1.7	Ríos, quebradas o fuentes superficiales que recorran la zona carentes de mantenimiento	X				hay quebradas pero estan protegidas fontanero pendiente en el porvenir hay 2 quebradas 1 acueducto 2 cortinas dos tanques
10.1.8	Lotes baldíos sin encerramiento y sin mantenimiento. Especificar ubicación		X			
10.1.9	Canales de aguas lluvias carentes de mantenimiento		X			el mantenimiento lo hacen cada persona
10.1.10	Se perciben olores ofensivos. En observaciones especificar la fuente.	X				
10.1.11	Evidencia de generación de altos volúmenes de partículas en suspensión. En observaciones especificar fuente.	X				hay dos quebradas en el pajuy pero pasan limpias

10.1.12	Generadores de altos niveles de ruido. Especificar origen o causas.	X				musica en alto volumen
10.1.13	Contaminación visual en el entorno. Especificar causa.	X	X			
10.1.14	Caseta comunal u otros sitios para encuentro o reunión de la comunidad.	X				pajuy hay, leonera, porvenir y el apto
10.1.15	Baños públicos para el acceso de la comunidad.		X			la biblioteca publica
10.1.16	Asentamientos subnormales individuales o colectivos en la zona		X			
10.2	Condiciones de seguridad					
10.2.1	Alumbrado público con insuficiente cantidad de luminarias o en mal estado.	X				En el corregimiento se identifican insuficiencias en el servicio de alumbrado público a lo largo de la vía principal. Esta situación genera condiciones de baja visibilidad durante la noche, lo que puede afectar la seguridad, la movilidad y la percepción de riesgo por parte de la comunidad.
10.2.2	Existencia de mecanismos que promuevan la seguridad ciudadana (alarmas comunitarias, policía comunitaria, entre otros)		X			Solo hay una camara y está ubicada en el andia, via montebello., privadas en las cass
10.2.3	Se identifican presencia de pandillas. Si se identifican, especificar el grupo		X			
11.	OTROS CRITERIOS DE PRIORIZACIÓN					
11.1	Seguridad para el acceso de los funcionarios al sector. Especificar cualquier problema evidenciado		X			no hay
11.2	Viabilidad para avanzar en la gestión. Especificar cualquier dificultad identificada.	X				No hay dificultad.

 ALCALDÍA DE SANTIAGO DE CALI DESARROLLO SOCIAL SERVICIO DE SALUD PÚBLICA	MODELO INTEGRADO DE PLANEACION Y GESTION (MIPG) INFORME DE INTERVENCIONES EN SALUD	MMDS01.03.15.P001.F021	
		VERSIÓN	001


3. ACUERDOS RELACIONADOS CON LA REUNION DE PREDIAGNOSTICO INTERSECTORIAL Y COMUNITARIO.

De acuerdo a la información relacionada en el prediagnóstico, la comunidad se compromete a realizar recolección de información relacionada a las problemáticas identificadas y en relación a los requerimientos expuestos por ellos mismos.

Los organismos que serán convocados a la reunión de diagnóstico intersectorial y comunitario serán los siguientes: EMCALI, UAESP, CIUDAD LIMPIA, CVC, Secretaria de Seguridad y Justicia, Secretaria de Paz y Cultura Ciudadana, Secretaria del deporte y Recreación, Secretarías: Salud (Entornos, ETV, Salud mental, Zoonosis), Movilidad, Infraestructura, Bienestar Social, policía ambiental, secretaria de Gestión del Riesgo, Centro de Bienestar Animal.

La fecha para esta segunda actividad será programada para el día 22 de mayo del año 2026.

Siendo las 05:30 pm se da cierre a la reunión.

 ALCALDÍA DE SANTIAGO DE CALI DESARROLLO SOCIAL SERVICIO DE SALUD PÚBLICA	MODELO INTEGRADO DE PLANEACION Y GESTION (MIPG) INFORME DE INTERVENCIONES EN SALUD	MMDS01.03.15.P001.F021	
		VERSIÓN	001

4. REGISTRO FOTOGRAFICO:



Fernanda Ruiz

FERNANDA RUIZ GALLARDO

Cargo: Contratista

Grupo: Ambiente y Salud - Procedimiento Gestion
Integral Entornos para la Vida

Secretaría de Salud del Distrito Especial de
Santiago de Cali



MODELO INTEGRADO DE PLANEACION Y GESTION (MIPG)

MMS01.03.15.P001.F005

VERSION

002

CARACTERIZACIÓN DE COMUNIDAD CON INTERVENCIONES EN SALUD

FECHA	17 de 2026
HORA INICIAL	2:30 pm
HORA FINAL	5:30 pm
LUGAR	Centro Cultural Barrio da Feanara
ENTORNO	
HOGAR	
EDUCATIVO	
COMUNITARIO	X
LABORAL	
INSTITUCIONAL	

[illegible]